# Monitor de Sequía de América del Norte

## Mayo 30, 2013

**Liberado: Martes, 18 de Junio de 2013**

http://www.ncdc.noaa.gov/nadm.html


**Analistas:**

**Canada - Trevor Hadwen**
**Richard Rieger**
**Mexico - Reynaldo Pascual**
**Adelina Albanil**
**U.S.A. - David Simeral**
**Michael Brewer***
**Liz Love-Brotak**

* Responsable de la integración del mapa


*Intensidad de la Sequía:*

- D0 Anormalmente Seco
- D1 Sequía - Moderada
- D2 Sequía - Severa
- D3 Sequía - Extrema
- D4 Sequía - Excepcional

*Tipos de Impacto de la Sequía:*

~ Delimita impactos dominantes
S = Corto período, típicamente <6 meses (p.ej. agricultura, pastizales)
L = Largo período, típicamente >6 meses (p.ej. hidrología, ecología)



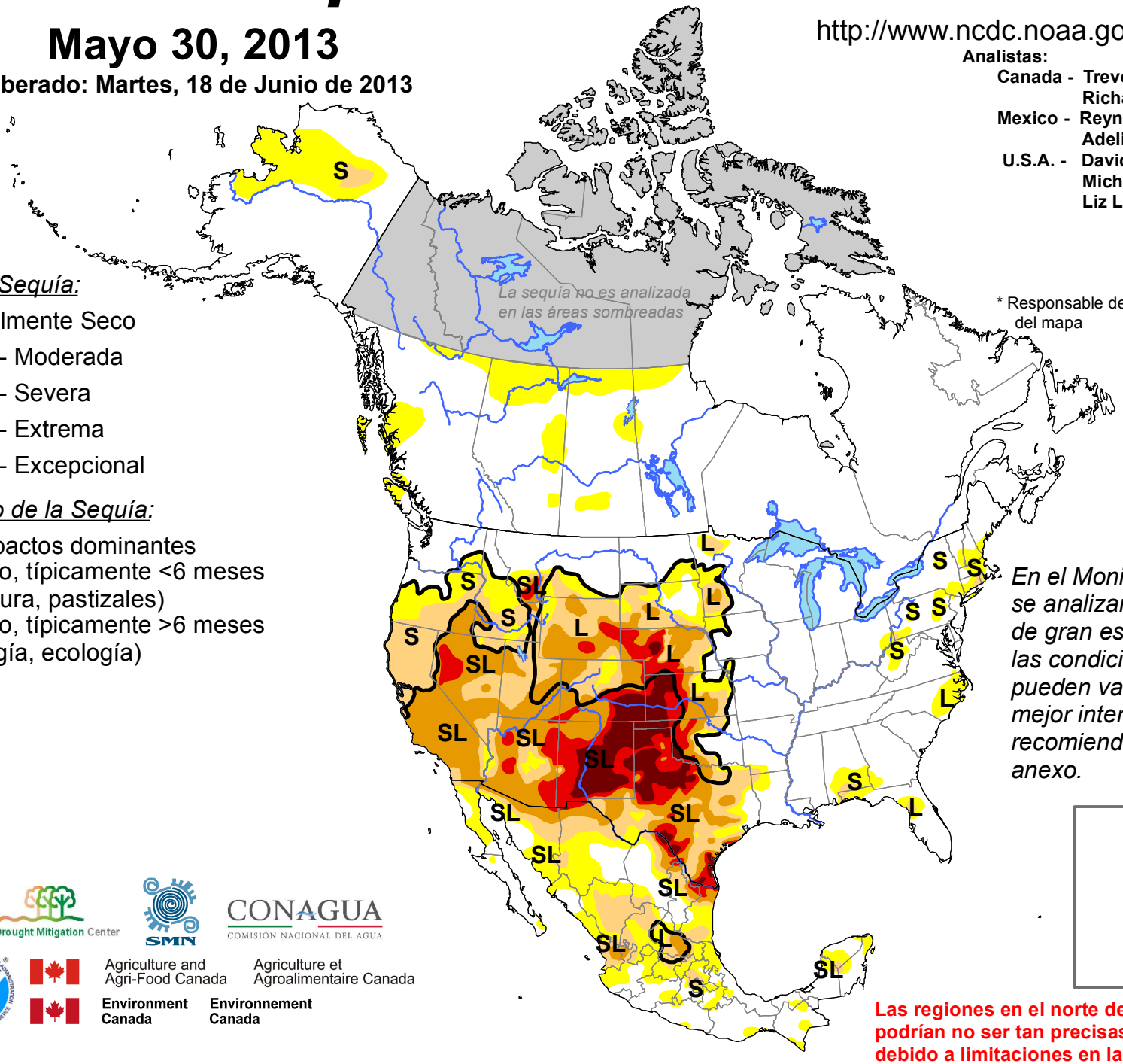


*En el Monitor de Sequía se analizan condiciones de gran escala, por lo que las condiciones locales pueden variar. Para una mejor interpretación se recomienda ver el texto anexo.*

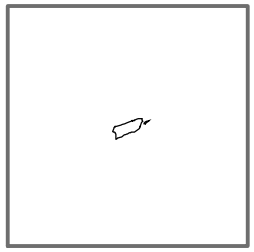

**Las regiones en el norte de Canadá podrían no ser tan precisas como el resto, debido a limitaciones en la información.**

USDA
National Drought Mitigation Center
SMN
CONAGUA COMISIÓN NACIONAL DEL AGUA
Agriculture and Agri-Food Canada / Agriculture et Agroalimentaire Canada
Environment Canada / Environnement Canada