Suivi nord-américain des sécheresses

30 Avril 2014

Parution: Mercredi, 14 Mai, 2014

http://www.ncdc.noaa.gov/nadm.html

Analystes:

Canada -Trevor Hadwen
Patrick Bell
Mexico - Reynaldo Pascual
Adelina Albanil
U.S.A. - Richard Heim
Brad Rippey*
Mark Brusberg

* Responsable d'assembler la carte de NA-DM et le texte

Intensité de la sécheresse:

- D0 Sécheresse anormale
- D1 Sécheresse modérée
- D2 Sécheresse grave
- D3 Sécheresse extrême
- D4 Sécheresse exceptionnelle

Types d'impacts:

Délimite les impacts dominants

S = à court terme, généralement <6 mois
(p. ex., sur l'agriculture, les prairies)

L = à long terme, généralement >6 mois
(p. ex., sur l'hydrologie, l'écologie)

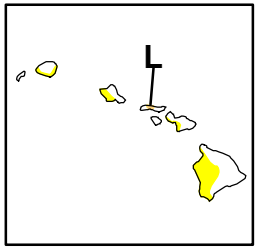

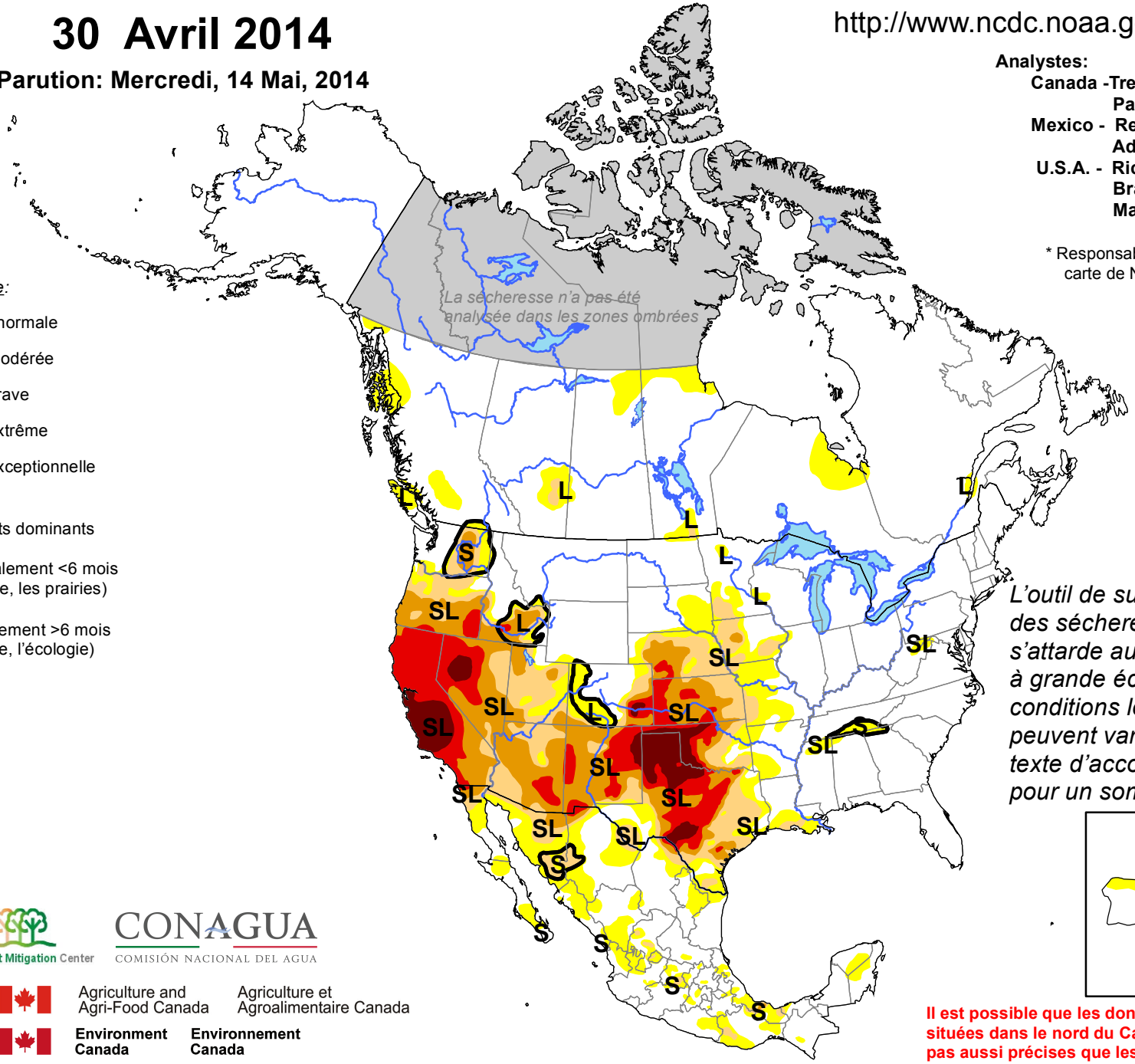

L'outil de surveillance des sécheresses s'attarde aux conditions à grande échelle. Les conditions locales peuvent varier. Voir le texte d'accompagnement pour un sommaire général.

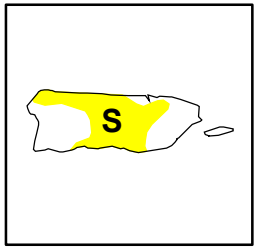

USDA

National Drought Mitigation Center

CONAGUA
COMISIÓN NACIONAL DEL AGUA

Agriculture and Agri-Food Canada / Agriculture et Agroalimentaire Canada

Environment Canada / Environnement Canada

Il est possible que les données sur les régions situées dans le nord du Canada ne soient pas aussi précises que les autres régions en raison du peu d'information disponible.