Monitor de Sequía de América del Norte

Abril 30, 2014

Liberado: Miércoles, 14 de Mayo, 2014

http://www.ncdc.noaa.gov/nadm.html

Analysts:

Canada -Trevor Hadwen
Patrick Bell
Mexico - Reynaldo Pascual
Adelina Albanil
U.S.A. - Richard Heim
Brad Rippey*
Mark Brusberg

* Responsable de la integración del mapa

Intensidad de la Sequía:

- D0 Anormalmente Seco
- D1 Sequía - Moderada
- D2 Sequía - Severa
- D3 Sequía - Extrema
- D4 Sequía - Excepcional

Tipos de Impacto de la Sequía:

Delimita impactos dominantes

S = Corto período, típicamente <6 meses (p.ej. agricultura, pastizales)

L = Largo período, típicamente >6 meses (p.ej. hidrología, ecología)

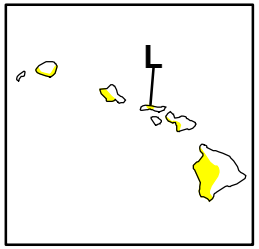

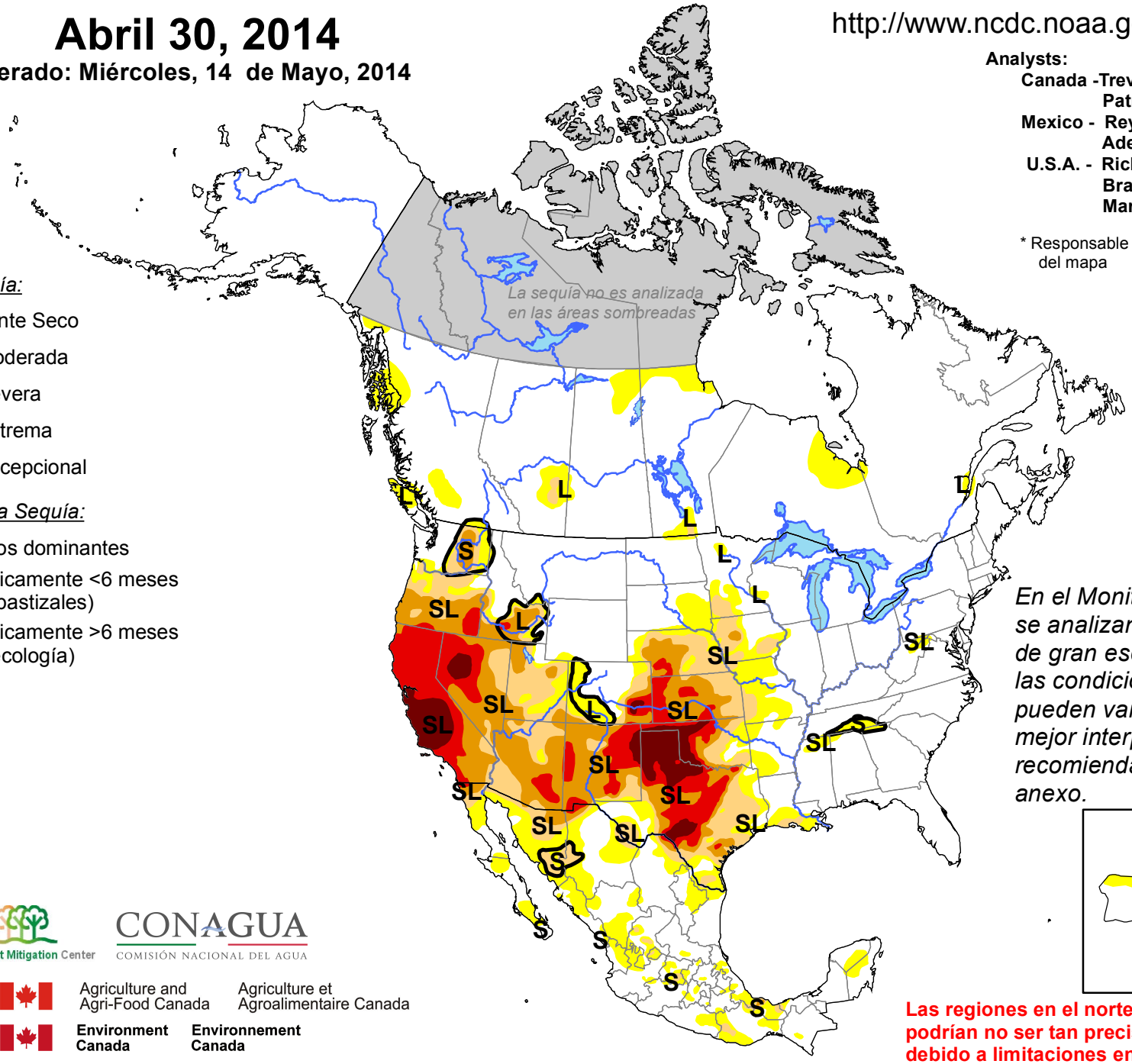

En el Monitor de Sequía se analizan condiciones de gran escala, por lo que las condiciones locales pueden variar. Para una mejor interpretación se recomienda ver el texto anexo.

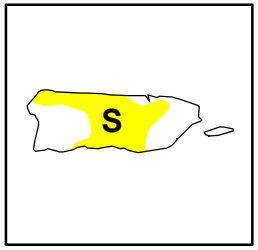

Las regiones en el norte de Canadá podrían no ser tan precisas como el resto, debido a limitaciones en la información.

USDA

National Drought Mitigation Center

CONAGUA
COMISIÓN NACIONAL DEL AGUA

Agriculture and Agri-Food Canada / Agriculture et Agroalimentaire Canada

Environment Canada / Environnement Canada