Monitor de Sequía de América del Norte

Noviembre 30, 2014

Liberado: Miércoles, 10 de Diciembre de 2014

http://www.ncdc.noaa.gov/nadm.html

Analistas:

Canada - Trevor Hadwen
Dwayne Chobanik*
Mexico - Reynaldo Pascual
Adelina Albanil
U.S.A. - Anthony Artusa

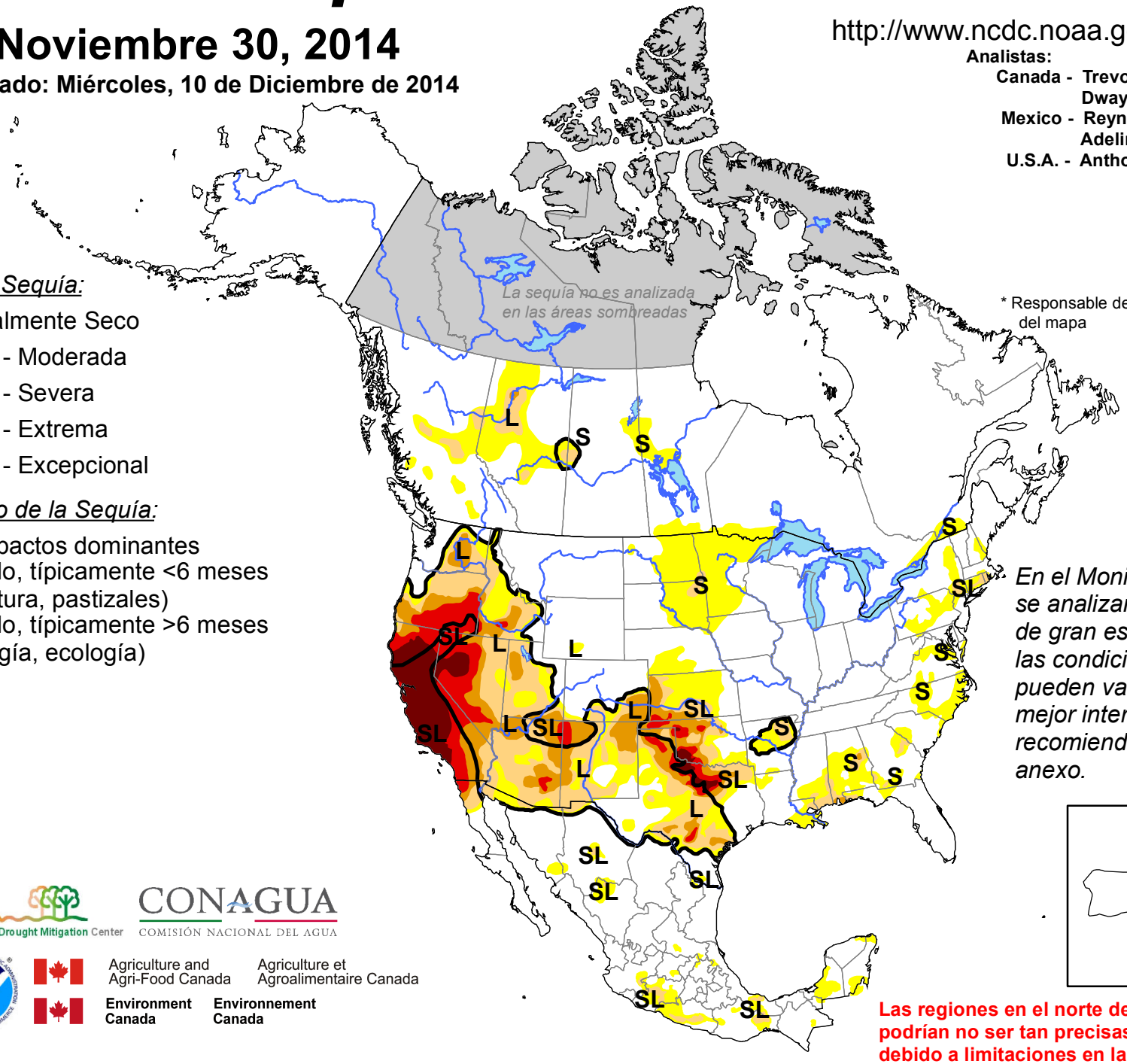

* Responsable de la integración del mapa

Intensidad de la Sequía:

- D0 Anormalmente Seco
- D1 Sequía - Moderada
- D2 Sequía - Severa
- D3 Sequía - Extrema
- D4 Sequía - Excepcional

Tipos de Impacto de la Sequía:

~ Delimita impactos dominantes

S = Corto período, típicamente <6 meses (p.ej. agricultura, pastizales)

L = Largo período, típicamente >6 meses (p.ej. hidrología, ecología)

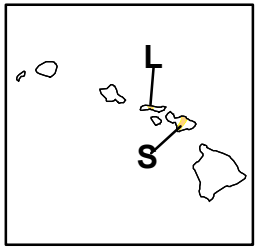

En el Monitor de Sequía se analizan condiciones de gran escala, por lo que las condiciones locales pueden variar. Para una mejor interpretación se recomienda ver el texto anexo.

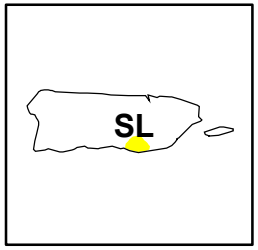

Las regiones en el norte de Canadá podrían no ser tan precisas como el resto, debido a limitaciones en la información.

USDA
National Drought Mitigation Center
CONAGUA COMISIÓN NACIONAL DEL AGUA
Agriculture and Agri-Food Canada / Agriculture et Agroalimentaire Canada
Environment Canada / Environnement Canada