Monitor de Sequía de América del Norte

Febrero 28, 2015

Liberado: Viernes, 13 de Marzo de 2015

http://www.ncdc.noaa.gov/nadm.html

Analistas:

Canada - Trevor Hadwen
Dwayne Chobanik
Mackenzie Costabile

Mexico - Reynaldo Pascual
Adelina Albanil

U.S.A. - David Simeral
Michael Brewer*

* Responsable de la integración del mapa

Intensidad de la Sequía:

- D0 Anormalmente Seco
- D1 Sequía - Moderada
- D2 Sequía - Severa
- D3 Sequía - Extrema
- D4 Sequía - Excepcional

Tipos de Impacto de la Sequía:

~ Delimita impactos dominantes

S = Corto período, típicamente <6 meses (p.ej. agricultura, pastizales)

L = Largo período, típicamente >6 meses (p.ej. hidrología, ecología)

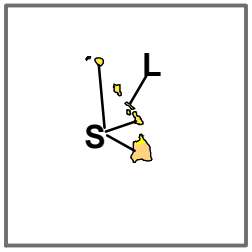

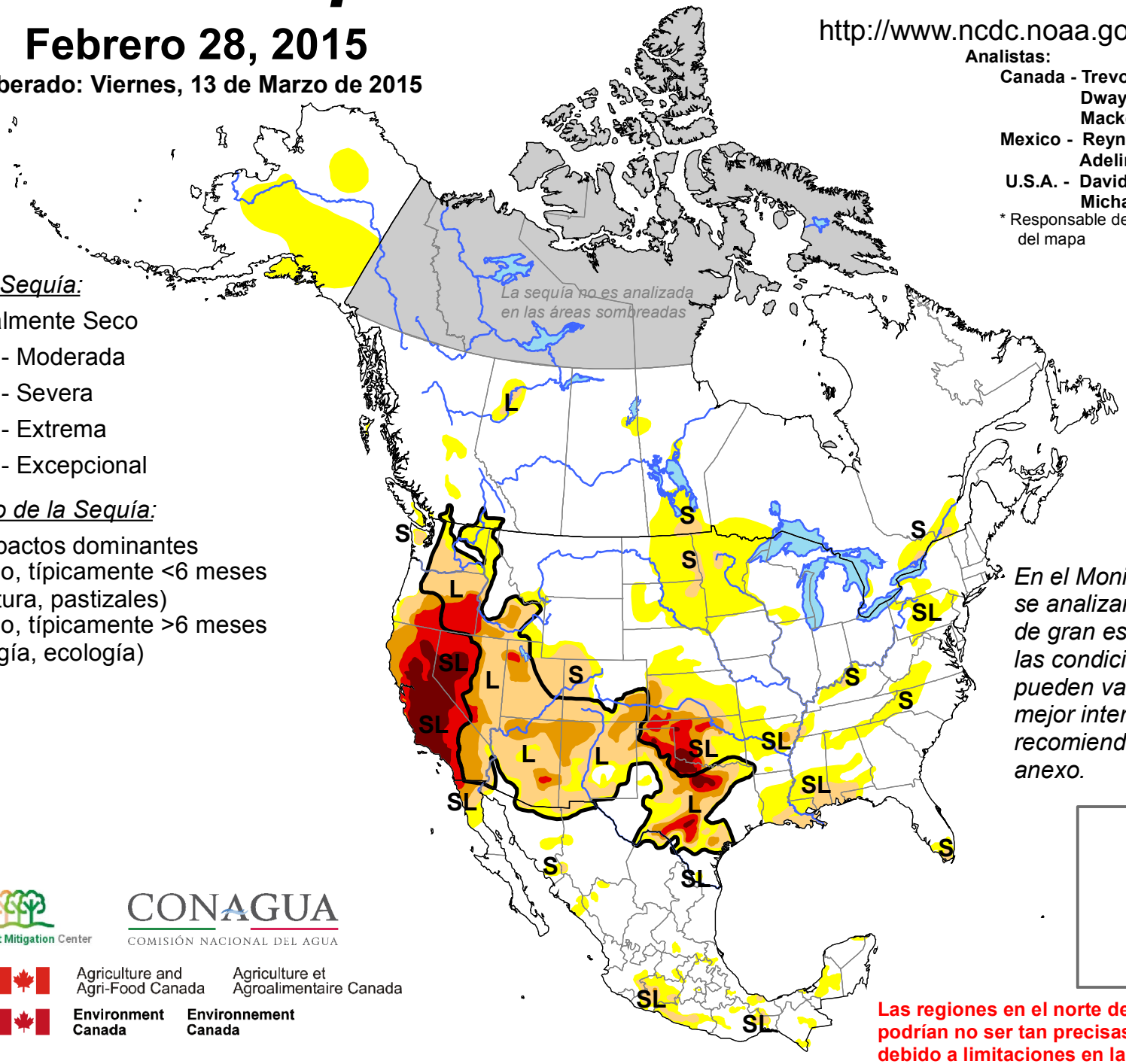

En el Monitor de Sequía se analizan condiciones de gran escala, por lo que las condiciones locales pueden variar. Para una mejor interpretación se recomienda ver el texto anexo.



Las regiones en el norte de Canadá podrían no ser tan precisas como el resto, debido a limitaciones en la información.

USDA

National Drought Mitigation Center

CONAGUA
COMISIÓN NACIONAL DEL AGUA

Agriculture and Agri-Food Canada / Agriculture et Agroalimentaire Canada

Environment Canada / Environnement Canada